



Datum izdelave izpisa: 02.11.2023

**IZPIS PODATKOV O STAVBI IN DELIH STAVBE**

**Katastrska občina:** 181 APAČE  
**Številka stavbe:** 288  
**Status stavbe:** Katastrski vpis po ZEN  
**Bruto tlorisna površina stavbe:** /  
**Število etaž:** 2  
**Etaža, ki je pritličje:** 1  
**Število stanovanj:** 0  
**Število poslovnih prostorov:** 3  
**Tip položaja stavbe:** samostoječa stavba  
**Najnižja višinska kota stavbe:** 218,1 m  
**Najvišja višinska kota stavbe:** 225,9 m  
**Karakteristična višina stavbe:** 218,2 m  
**Leto izgradnje stavbe:** 1992  
**Material nosilne konstrukcije:** beton, železobetons  
**Leto obnove fasade:** /  
**Leto obnove strehe:** 2006  
**Priključek na električno omrežje:** Da  
**Priključek na vodovodno omrežje:** Da  
**Priključek na kanalizacijsko omrežje:** Ne  
**Priključek na omrežje plinovoda:** Ni podatka

**Parcele pod stavbo**

katastrska občina	Številka parcele	površina tlorisa zemljišča pod stavbo na parceli	površina tlorisa stavbe na parceli
181 APAČE	12/1	260 m <sup>2</sup>	260 m <sup>2</sup>

**Naslovi stavbe**

Apače, Apače 42 A

Apače, Apače 42 B

**Številka dela stavbe:** 1  
**Naslov:** Apače, Apače 42 A, 1  
**Št.stanovanja ali posl.prostora:** 1  
**Status:** Katastrski vpis po ZENDMPE  
**Dejanska raba:** banka, pošta, zavarovalnica  
**Uporabna površina:** 137,5 m<sup>2</sup>  
**Neto tlorisna površina:** 157,6 m<sup>2</sup>  
**Številka etaže:** 1  
**Številka etaže glavnega vhoda:** 1  
**Upravnik:** /  
**Status upravnika:** /  
**Dvigalo:** Ne  
**Leto obnove instalacij:** /  
**Leto obnove oken:** /  
**Prostornina rezervoarjev in silosov:** /  
**Del stavbe v etažni lastnini:** Da  
**Del stavbe skupni del stavbe v etažni lastnini:** Ne

**Prostori dela stavbe**

Vrsta prostora	Površina
poslovni prostor	137,5 m <sup>2</sup>
skupni komunikacijski prostor	20,1 m <sup>2</sup>

**Sestavine dela stavbe:** /  
**Upravljavci dela stavbe:** /

**Lastništvo dela stavbe****tip lastnika**

<b>naziv</b>	<b>sedež</b>	<b>matična številka /nepremičnina</b>	<b>delež</b>
P - pravi lastnik POŠTA SLOVENIJE d.o.o.	Maribor, Slomškov trg 10, 2000 Maribor	5881447000	1/1

**Naslov in prostorske enote**

<b>Občina:</b>	Apače
<b>Naselje:</b>	Apače
<b>Poštni okoliš:</b>	Apače
<b>Upravna enota:</b>	Gornja Radgona
<b>Šolski okoliš:</b>	OSNOVNA ŠOLA APAČE
<b>Krajevna skupnost:</b>	KRAJEVNA SKUPNOST APAČE
<b>Vaška skupnost:</b>	/
<b>Četrtna skupnost:</b>	/
<b>Statistična regija:</b>	Pomurska
<b>Volilna enota DZ:</b>	Volilna enota Ptuj
<b>Volilni okraj:</b>	Volilni okraj Gornja Radgona
<b>DZ volišče:</b>	Kulturni dom APAČE, Apače 36
<b>Lokalna volilna enota:</b>	Volilna enota 1
<b>Lokalno volišče:</b>	APAČE KULTURNI DOM-VEČNAMENSKA SOBA






## katastrska občina 181 APAČE, stavba 288





 Približno 20 m

Informativno merilo 1 : 500

Legenda oznak

 Parcele 123/47 Številka parcele  
 Urejene meje  
 Meje katastrskih občin

 Tlorisi stavb 123 Številka stavbe  
 Poligoni sestavin delov stavb 123-4 Številka dela stavbe sestavine

\* Znak zvezdica (\*) pred številko parcele pomeni, da gre za stavbno parcelno številko.

\* Znak tri zvezdice (\*\*\*) pomeni, da osebni podatki o fizičnih osebah niso javni

Vse pravice kopiranja in razmnoževanja pridržane, © Geodetska uprava Republike Slovenije

Vir podatkov: Geodetska uprava Republike Slovenije, Javni Vpogled  
 Evidenca: Kataster nepremičnin