



Datum izdelave izpisa: 22.11.2023

IZPIS PODATKOV O STAVBI IN DELIH STAVBE

Katastrska občina: 111 ČERNELAVCI
Številka stavbe: 181
Status stavbe: Registrski vpis
Bruto tlorisna površina stavbe: /
Število etaž: 1
Etaža, ki je pritličje: 1
Število stanovanj: 0
Število poslovnih prostorov: 0
Tip položaja stavbe: samostoječa stavba
Najnižja višinska kota stavbe: /
Najvišja višinska kota stavbe: 195,6 m
Karakteristična višina stavbe: 192,3 m
Leto izgradnje stavbe: 1988
Material nosilne konstrukcije: opeka
Leto obnove fasade: /
Leto obnove strehe: /
Prikluček na električno omrežje: Da
Prikluček na vodovodno omrežje: Ne
Prikluček na kanalizacijsko omrežje: Ne
Prikluček na omrežje plinovoda: Ne

Parcele pod stavbo

katastrska občina	številka parcele	površina tlorisa zemljišča pod stavbo na parceli	površina tlorisa stavbe na parceli
111 ČERNELAVCI	1106	92 m ²	92 m ²

Naslovi stavbe: /

Številka dela stavbe: 1
Naslov: /
Št.stanovanja ali posl.prostora: /
Status: Registrski
Dejanska raba: del stavbe za industrijsko rabo
Uporabna površina: 89,4 m²
Neto tlorisna površina: 89,4 m²
Številka etaže: 1
Številka etaže glavnega vhoda: 1
Upravnik: /
Status upravnika: /
Dvigalo: Ni podatka
Leto obnove instalacij: /
Leto obnove oken: /
Prostornina rezervoarjev in silosov: /
Del stavbe v etažni lastnini: Ne
Del stavbe skupni del stavbe v etažni lastnini: Ne

Prostori dela stavbe

Vrsta prostora	Površina
proizvodni in skladiščni prostor	89,4 m ²

Sestavine dela stavbe: /
Upravljavci dela stavbe: /

Lastništvo dela stavbe

tip lastnika	naziv	sedež	matična številka /nepremičnina	delež
--------------	-------	-------	-----------------------------------	-------



V - lastnik povezanih parcel

Podatek ni javen

1/1

Naslov in prostorske enote

Občina:	Murska Sobota
Naselje:	Černelavci
Poštni okoliš:	Murska Sobota
Upravna enota:	Murska Sobota
Šolski okoliš:	OSNOVNA ŠOLA I MURSKA SOBOTA
Krajevna skupnost:	KS ČERNELAVCI
Vaška skupnost:	/
Četrtna skupnost:	/
Statistična regija:	Pomurska
Volilna enota DZ:	Volilna enota Ptuj
Volilni okraj:	Volilni okraj Murska Sobota 2
DZ volišče:	Zadružni dom Černelavci, Zadružna ul. 5
Lokalna volilna enota:	Volilna enota 3
Lokalno volišče:	Černelavci - zadružni dom






katastrska občina 111 ČERNELAVCI, stavba 181





 Približno 20 m

Informativno merilo 1 : 500

Legenda oznak

 Parcele 123/47 Številka parcele
 Urejene meje
 Meje katastrskih občin

 Tlorisi stavb 123 Številka stavbe
 Poligoni sestavin delov stavb 123-4 Številka dela stavbe sestavine

* Znak zvezdica (*) pred številko parcele pomeni, da gre za stavbno parcelno številko.

* Znak tri zvezdice (***) pomeni, da osebni podatki o fizičnih osebah niso javni

Vse pravice kopiranja in razmnoževanja pridržane, © Geodetska uprava Republike Slovenije

Vir podatkov: Geodetska uprava Republike Slovenije, Javni Vpogled
 Evidenca: Kataster nepremičnin